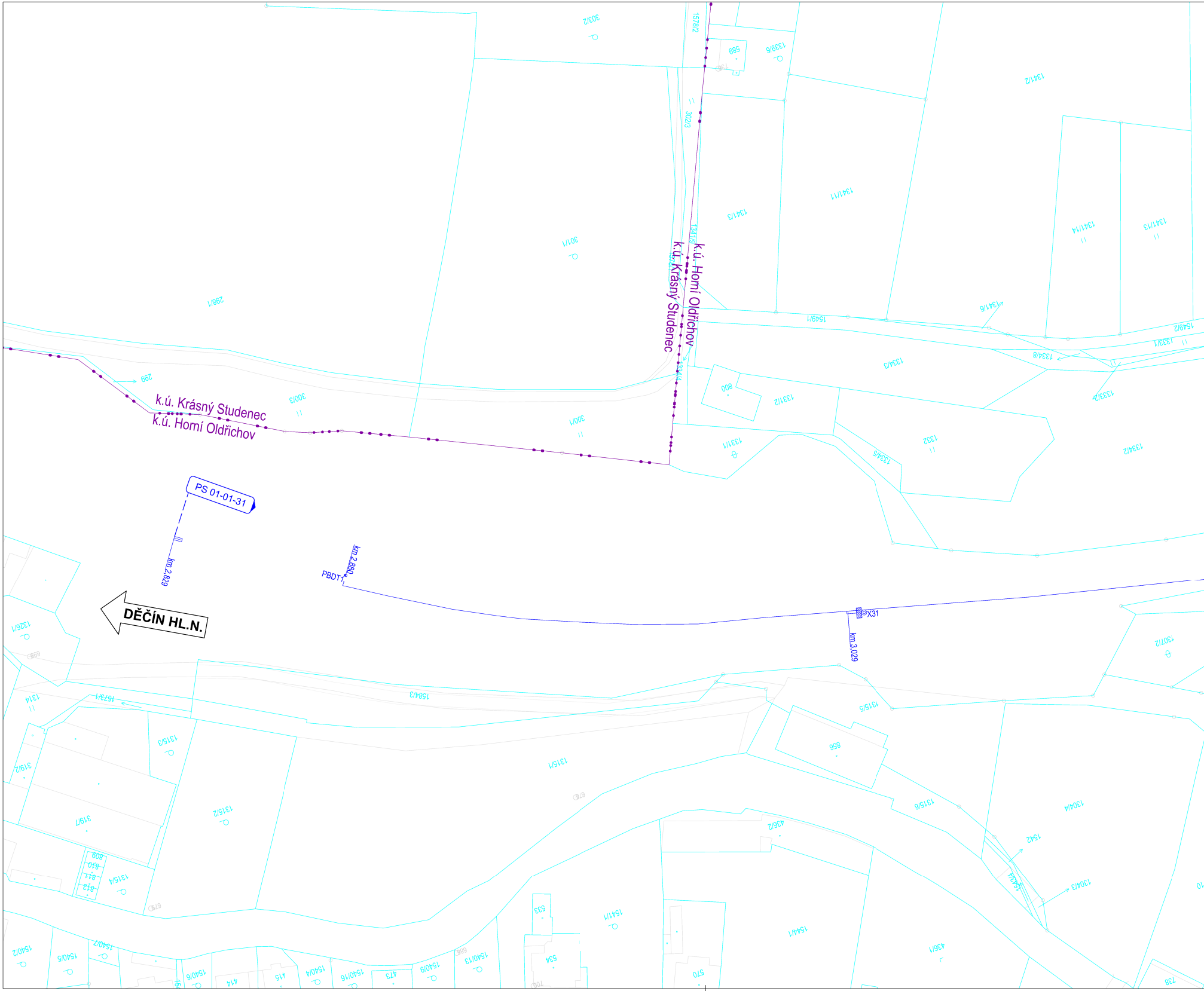
k.ú. Horní Oldřichov
k.ú. Krásný Studenec
k.ú. Krásný Studenec
k.ú. Horní Oldřichov
PS 01-01-31
km 2,829
km 2,880
PBDT1
X31
km 3,029
DĚČÍN HL.N.
303/2
1578/2
589
1339/6
1341/2
302/3
1341/3
1341/11
1341/14
1341/13
301/1
298/1
299
300/3
300/1
1341/6
1549/1
1549/2
1334/8
1333/1
1334/3
600
1333/2
1331/2
1331/1
1332
1334/5
1334/2
1326/1
1307/2
1314
1573/1
1584/3
1315/5
1315/3
1315/1
898
319/2
1315/6
1315/2
319/7
436/2
1304/4
809
810
811
812
1315/4
1542
1543/4
1304/3
533
1541/1
1544/1
436/1
1540/2
1540/5
1540/7
1540/6
414
415
1540/4
1540/16
473
1540/9
1540/13
534
570
738

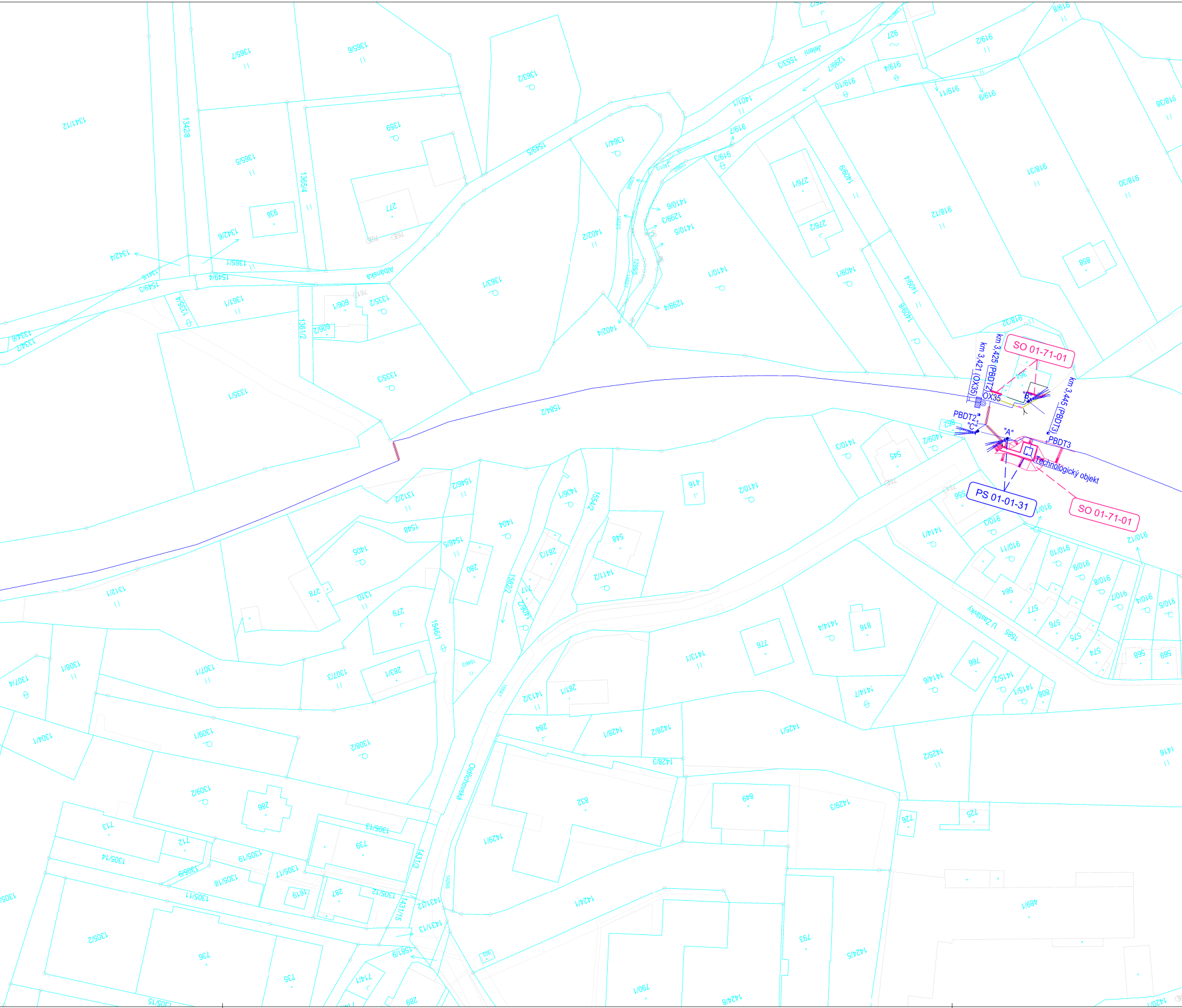
SO 01-71-01
km 3,425 (PBDT2)
km 3,421 (OX35)
OX35
"B"
km 3,445 (PBDT3)
PBDT2
"C"
"A"
PBDT3
Technologický objekt
PS 01-01-31
SO 01-71-01
1584/2
Albánská
Jelení
U Zastávky
Otěšínovská

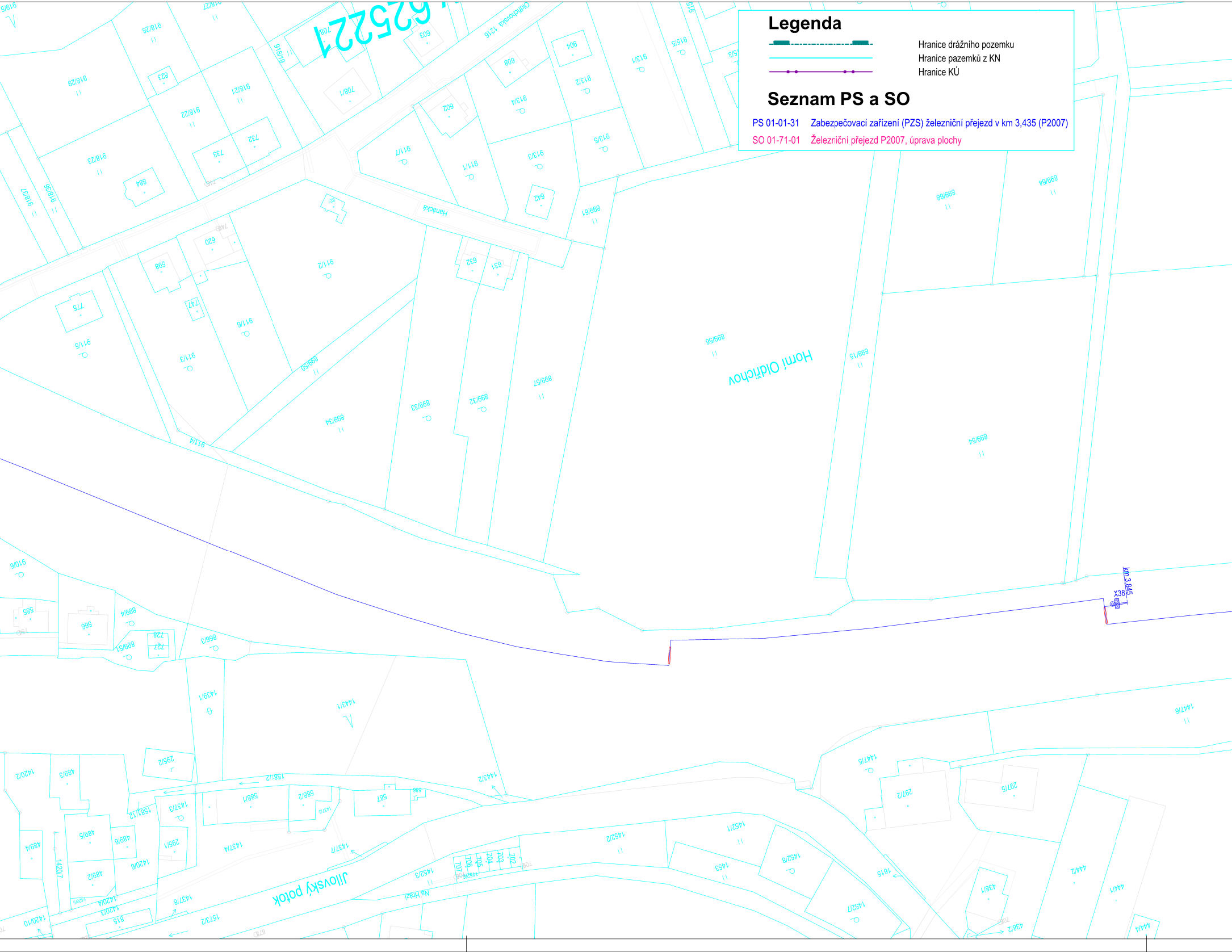
Horní Oldřichov
Jílovský potok
Oldřichovská
Hanácká
Na Hrázi
625221
km 3,845
X38

Legenda

▬ - - - - - ▬	Hranice drážního pozemku
───	Hranice pazemků z KN
─●●──●●─	Hranice KÚ

Seznam PS a SO

PS 01-01-31	Zabezpečovací zařízení (PZS) železniční přejezd v km 3,435 (P2007)
SO 01-71-01	Železniční přejezd P2007, úprava plochy

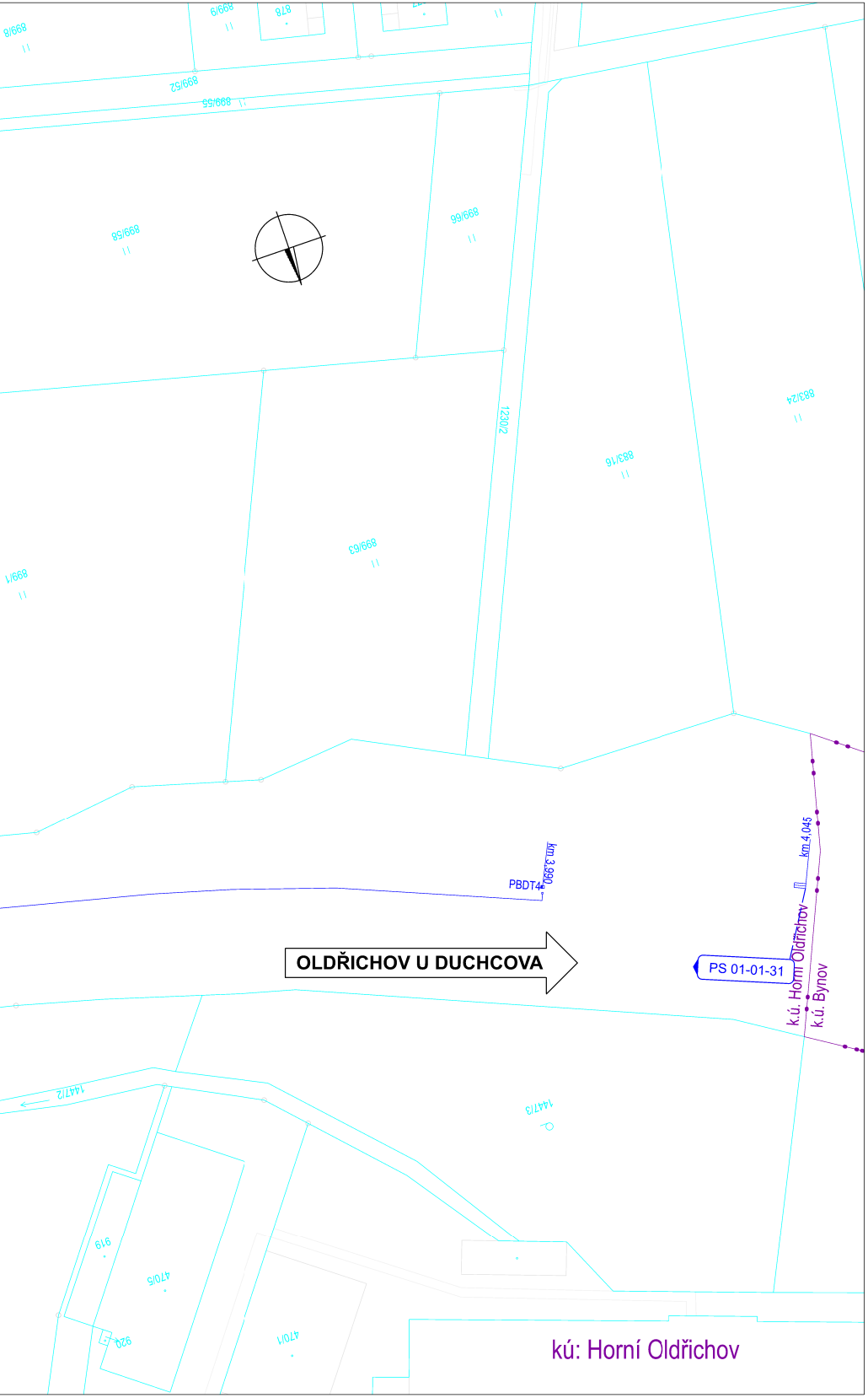
899/8
899/9
876
899/52
899/56
899/58
899/66
12302
883/24
883/16
899/65
899/1
km 3,990
PBDT4
km 4,045
OLDŘICHOV U DUCHCOVA
PS 01-01-31
k.ú. Horní Oldřichov
k.ú. Bynov
1447/2
1447/3
919
470/5
920
470/1
kú: Horní Oldřichov

Orientační schéma:	Razítko oprávněné osoby:

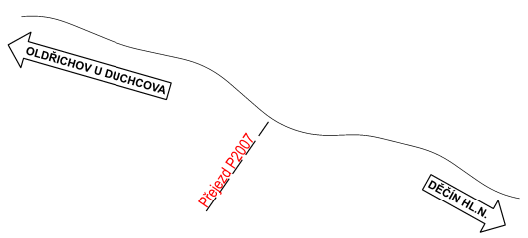
OLDŘICHOV U DUCHCOVA
Přejezd P2007
DĚČÍN HL.N.

Revize:	Datum:	Popis:	Kontroloval:

Stavebník/investor:	Správa železnic, státní organizace
Adresa:	Dlážděná 1003/7, 110 00 Praha 1
Zástupce investora:	Oblastního ředitelství Ústí nad Labem
Adresa:	Železničářská 1386/31, PSČ 400 03 Ústí nad Labem

SPRÁVA ŽELEZNIC

Zhotovitel:	VIAMONT Projekt, s.r.o.
Adresa:	Českobrodská 628, 190 11 Praha 9 – Běchovice
Kontakt:	T: +420 602 320 417 E: info@viamontprojekt.cz
Zhotovitel:	
Adresa:	
Kontakt:	

VIAMONT PROJEKT

Hlavní projektant (HIP):	Specialista:	Odpovědný projektant:	Zpracovatel přílohy:
Martin Rynda	Dle jednotlivých PS a SO	Dle jednotlivých PS a SO	David Pajma

Název stavby/akce:	Oprava PZS na přejezdu P2007 v km 3,435 v úseku Děčín hl.n. - Oldřichov	S-kód:	
		Zakázka:	36/2021
Název části:	C.SITUAČNÍ VÝKRESY	Označení části:	C.2
Název objektu:		Číslo objektu/komplexu:	----
Název přílohy:	KATASTRÁLNÍ SITUAČNÍ VÝKRES	Číslo přílohy:	
		Paré:	

Kraj:	Katastrální území:	TUDU:
Ústecký	Horní Oldřichov [625221]	0641 02

Dokumentace:

Stupeň dokumentace:	Datum zpracování:	Formáty:	Měřítko:
DUSP	10/2021	7xA4	1:1000

S-kód:	Stupeň dokumentace:	Část:	Objekt:	Podobjekt:	Příloha:	Revize:
S X X X X X X X X X	_ D U S P	_ C 2 _ _ _	X X X X X X X X	_ X X	_ 1 _ _ _ _	_ 0 0 0